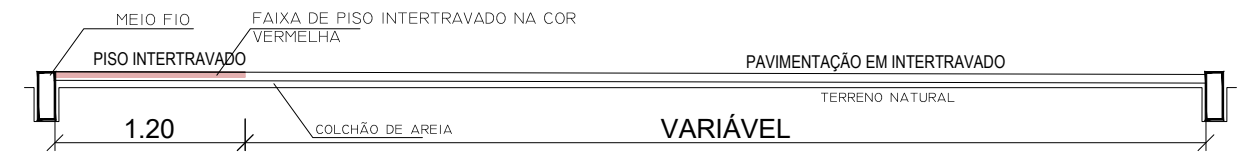
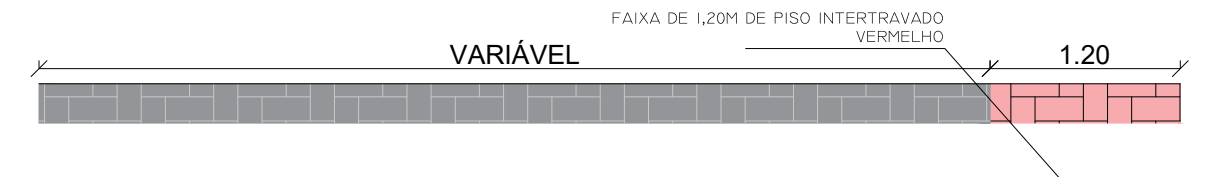



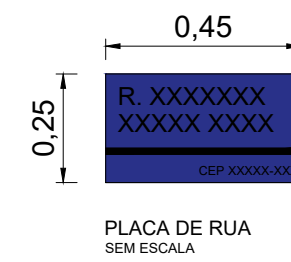
LEGENDA

- PAVIMENTAÇÃO EM PISO INTERTRAVADO 8-10CM
A = 309,34 m²
- FAIXA DE PISO INTERTRAVADO VERMELHO
A = 78,48 m²

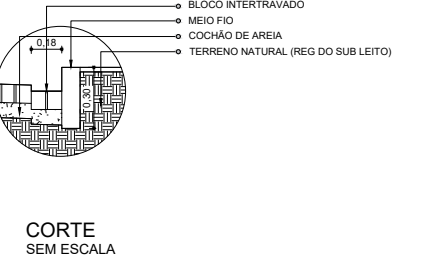
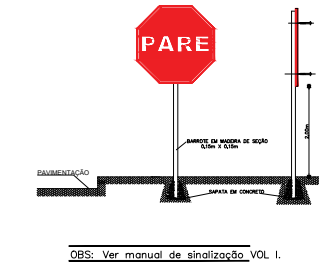
PLANTA DE LOCALIZAÇÃO
ESCALA: 1/250



CORTE
SEM ESCALA



PLACA DE RUA
SEM ESCALA



CORTE
SEM ESCALA

TABELA DE PAVIMENTAÇÃO
INTERTRAVADO


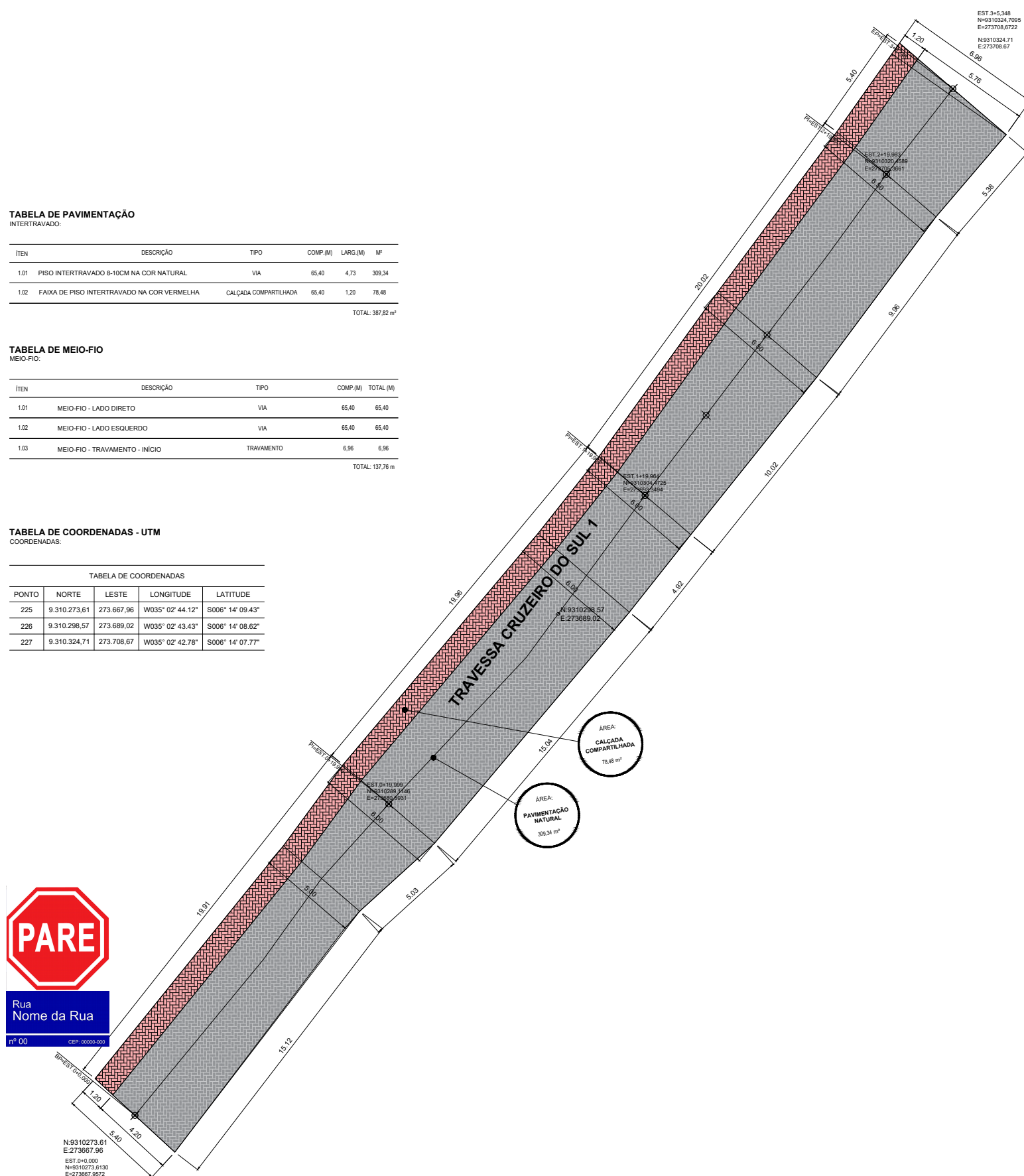
ITEM	DESCRIÇÃO	TPO	COMP. (M)	LARG. (M)	MT
101	PISO INTERTRAVADO 8-10CM NA COR NATURAL	VA	85,40	4,73	383,8
102	FAIXA DE PISO INTERTRAVADO NA COR VERMELHA	CALDEIA COMPARTIMENTADA	85,40	1,00	78,8
					TOTAL: 462,6 MT

TABELA DE MEIO-FIO
MEIO-FIO

ITEM	DESCRIÇÃO	TIPO	COMP. (M)	TOTAL (M)
1.01	MEIO-FIO - LADO DIREITO	VA	85,40	85,40
1.02	MEIO-FIO - LADO ESQUERDO	VA	85,40	85,40
1.03	MEIO-FIO - TRANSITO - MEIO	TRANSITO	8,88	8,88
			TOTAL	179,68 MT

TABELA DE COORDENADAS - UTM
COORDENADAS

POUNTO	NORTE	EESTE	LONGITUDE	LATITUDE
225	9.310.273,81	273.697,96	W008° 02' 44,12"	S008° 14' 09,43"
226	9.310.268,57	273.689,02	W008° 02' 43,43"	S008° 14' 08,82"
227	9.310.324,71	273.708,87	W008° 02' 42,78"	S008° 14' 07,77"



PLANTA DE TOPOGRAFIA
ESCALA: 1/250

Documento assinado digitalmente
gov.br TACIANA TAVARES MAIA
Data: 14/01/2026 11:27:39-0300
Verifique em https://validar.it.gov.br

Responsável Técnico:
Taciana Tavares Maia
ENGENHEIRA CIVIL
CREA.: 211556166-0 - RN



PREFEITURA DE
TIBAU DO SUL
COMUNIDADE COM VOCE TRABALHANDO PARA TODOS

PREFEITURA DE MUNICIPAL DE TIBAU DO SUL
SECRETARIA DE INFRAESTRUTURA
Av.: Três Poderes, nº 188 - Tibau do Sul - CEP.: 59.178-000

PROJETO:
PAVIMENTAÇÃO

TIPO:
INTERTRAVADO

ENDEREÇO:
TRAVESSA CRUZEIRO DO SUL 1, S/N - PIPA - TIBAU DO SUL/RN - CEP.:59.178-000

REVISÃO:

REVISÃO:

REVISÃO:

INTERTRAVADO:

ÁREA TOTAL:

387,82 m²

DATA:

26/12/2025

ESCALA:

INDICADA

ARQUIVO:

TRAVESSA CRUZEIRO DO SUL 1

PRANCHA:

CO